






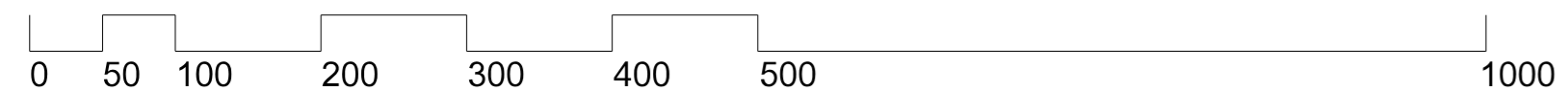
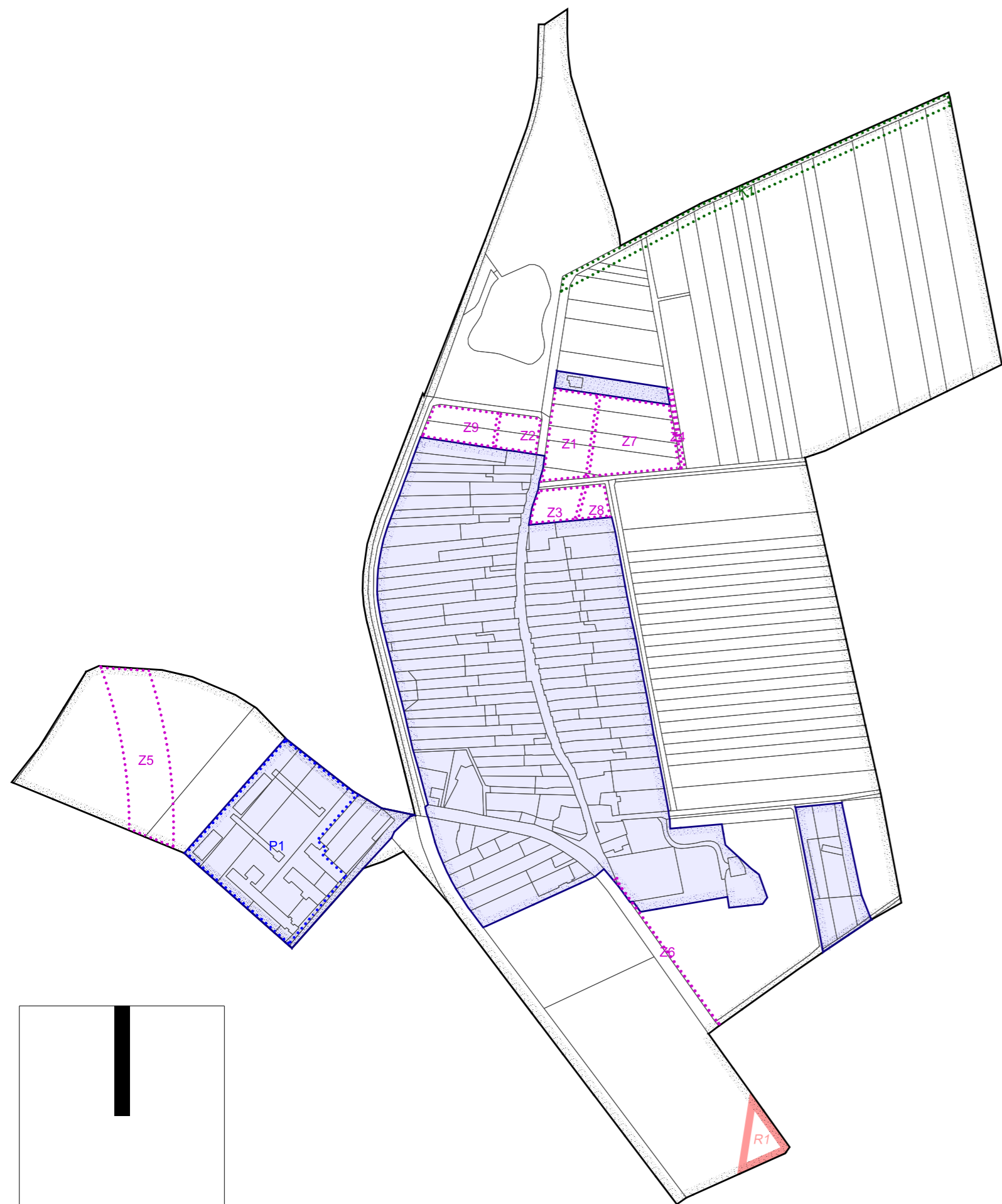


ÚZEMNÍ PLÁN STRUKOV

VÝKRES ZÁKLADNÍHO ČLENĚNÍ ÚZEMÍ

LEGENDA

-  HRANICE ŘEŠENÉHO ÚZEMÍ
-  HRANICE ZASTAVĚNÉHO ÚZEMÍ K 1.2.2017
-  Z1 ZASTAVITELNÉ PLOCHY
-  P1 PLOCHY PŘESTAVBY
-  K1 PLOCHY ZMĚN V KRAJINĚ
-  R1 ÚZEMNÍ REZERVY
-  PARCELNÍ KRESBA



Územní plán Strukov byl spolufinancován z prostředků Ministerstva pro místní rozvoj

GENERÁLNÍ PROJEKTANT:
Ing. arch. Tomáš Slavík | autorizovaný architekt ČKA 03 930 | Komenského nám.17, 561 12 Brandýs nad Orlicí |
gsm + 420 732 807 128 | t.slavik@centrum.cz | www.arch-slavik.cz

OBJEDNATEL: OBEC STRUKOV Č. ZAKÁZKY: 44- DATUM: duben 2018

ÚZEMNÍ PLÁN STRUKOV	MĚŘÍTKO	Č. VÝKRESU
VÝKRES ZÁKLADNÍHO ČLENĚNÍ ÚZEMÍ	1:5 000	A/II.1