
















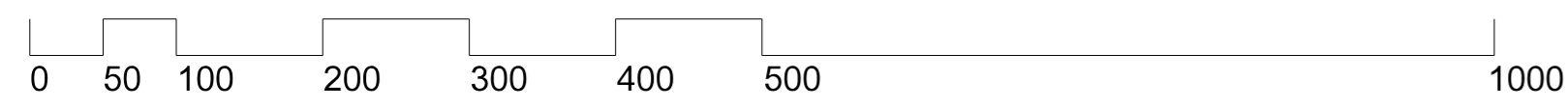
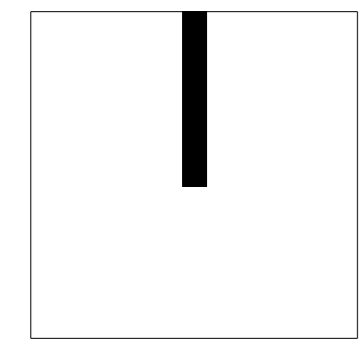
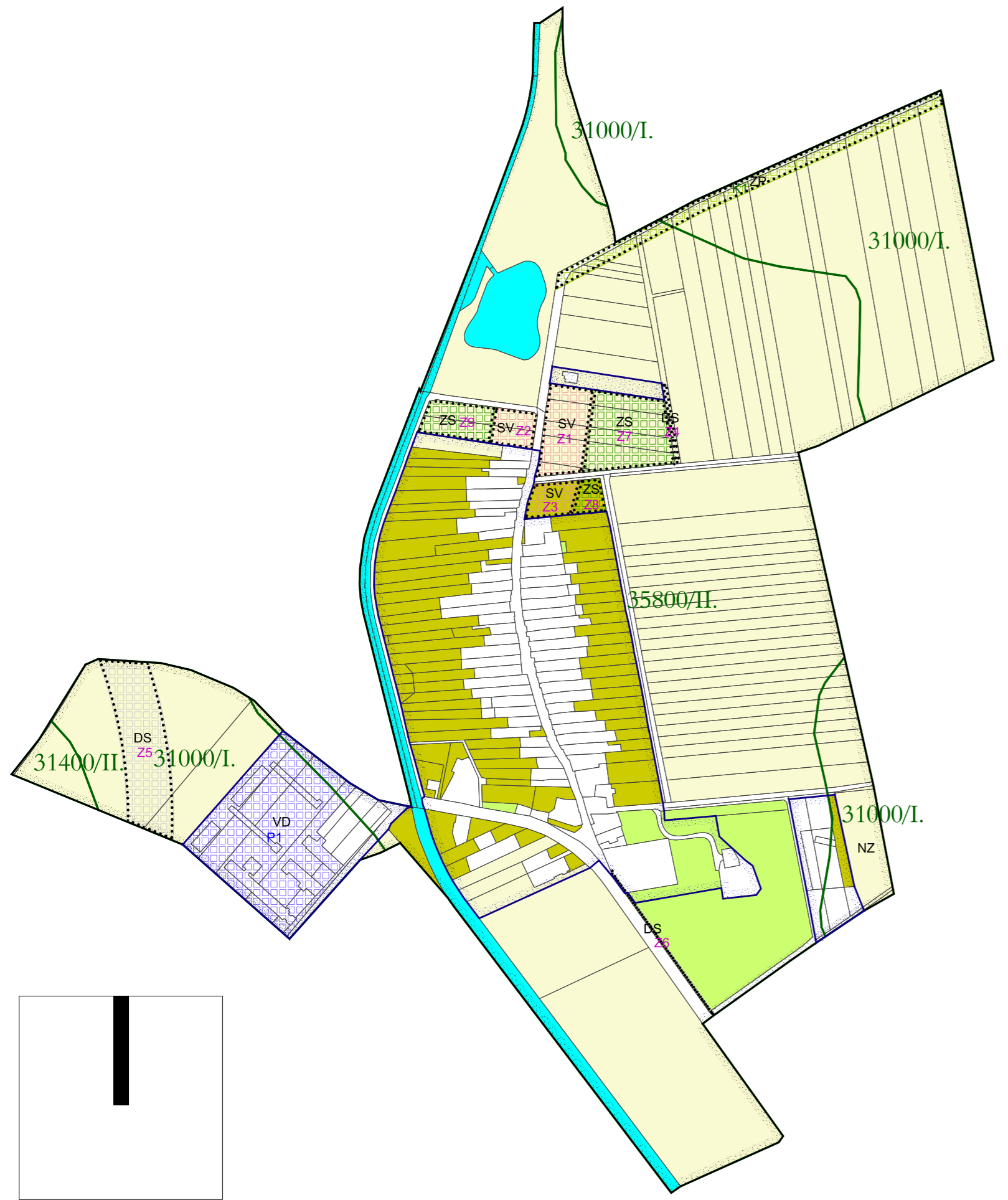
# ÚZEMNÍ PLÁN STRUKOV

## VÝKRES PŘEDPOKLÁDANÝCH ZÁBORŮ ZPF

### LEGENDA

-  HRANICE ŘEŠENÉHO ÚZEMÍ
-  HRANICE ZASTAVĚNÉHO ÚZEMÍ K 1.2.2017
-  Z1 ZASTAVITELNÉ PLOCHY
-  P1 PLOCHY PŘESTAVBY
-  K1 PLOCHY ZMĚN V KRAJINĚ
-  PARCELNÍ KRESBA
-  DRUH POZEMKU ORNÁ PŮDA
-  DRUH POZEMKU ZAHRADA
-  DRUH POZEMKU TRVALÝ TRAVNÍ POROST
-  OSTATNÍ POZEMKY (OSTATNÍ PLOCHA, VODNÍ PLOCHA, ZASTAVĚNÁ PLOCHA)
-  31400/II. HRANICE BPEJ S KÓDOVÝM OZNAČ. A TRŽ. OCHRANY ZPF

- |                      |  |  |
|----------------------|--|--|
| plochy stabilizované | plochy změn  |  |
|                      |  SV  | SMÍŠENÉ OBYTNÉ venkovské                     |
|                      |  VD | VÝROBA A SKLADOVÁNÍ drobná a řemeslná výroba |
|                      |  DS | DOPRAVNÍ INFRASTRUKTURA silniční             |
|                      |  ZS | ZELEŇ soukromá a vyhrazená                   |
|                      |  ZP | ZELEŇ přírodního charakteru                  |



 **MINISTERSTVO PRO MÍSTNÍ ROZVOJ ČR**  
 Územní plán Strukov byl spolufinancován z prostředků Ministerstva pro místní rozvoj

GENERÁLNÍ PROJEKTANT: Ing. arch. Tomáš Slavík   autorizovaný architekt ČKA 03 930   Komenského nám.17, 561 12 Brandýs nad Orlicí   gsm + 420 732 807 128   t.slavik@centrum.cz   www.arch-slavik.cz		
OBJEDNATEL: OBEC STRUKOV	Č. ZAKÁZKY: 44-	DATUM: duben 2018
<b>ÚZEMNÍ PLÁN STRUKOV</b>	MĚŘÍTKO	Č. VÝKRESU
VÝKRES PŘEDPOKLÁDANÝCH ZÁBORŮ PŮDNÍHO FONDŮ	1:5 000	<b>B/II.3</b>