












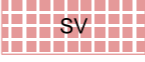


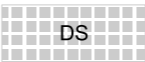












ÚZEMNÍ PLÁN STRUKOV

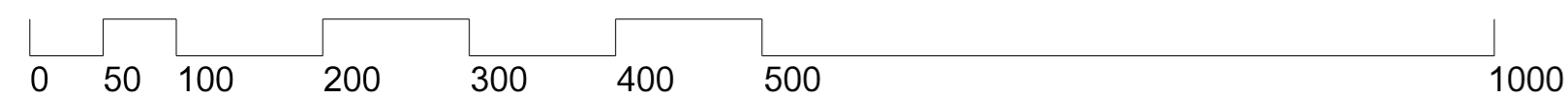
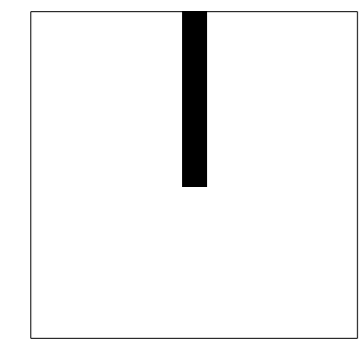
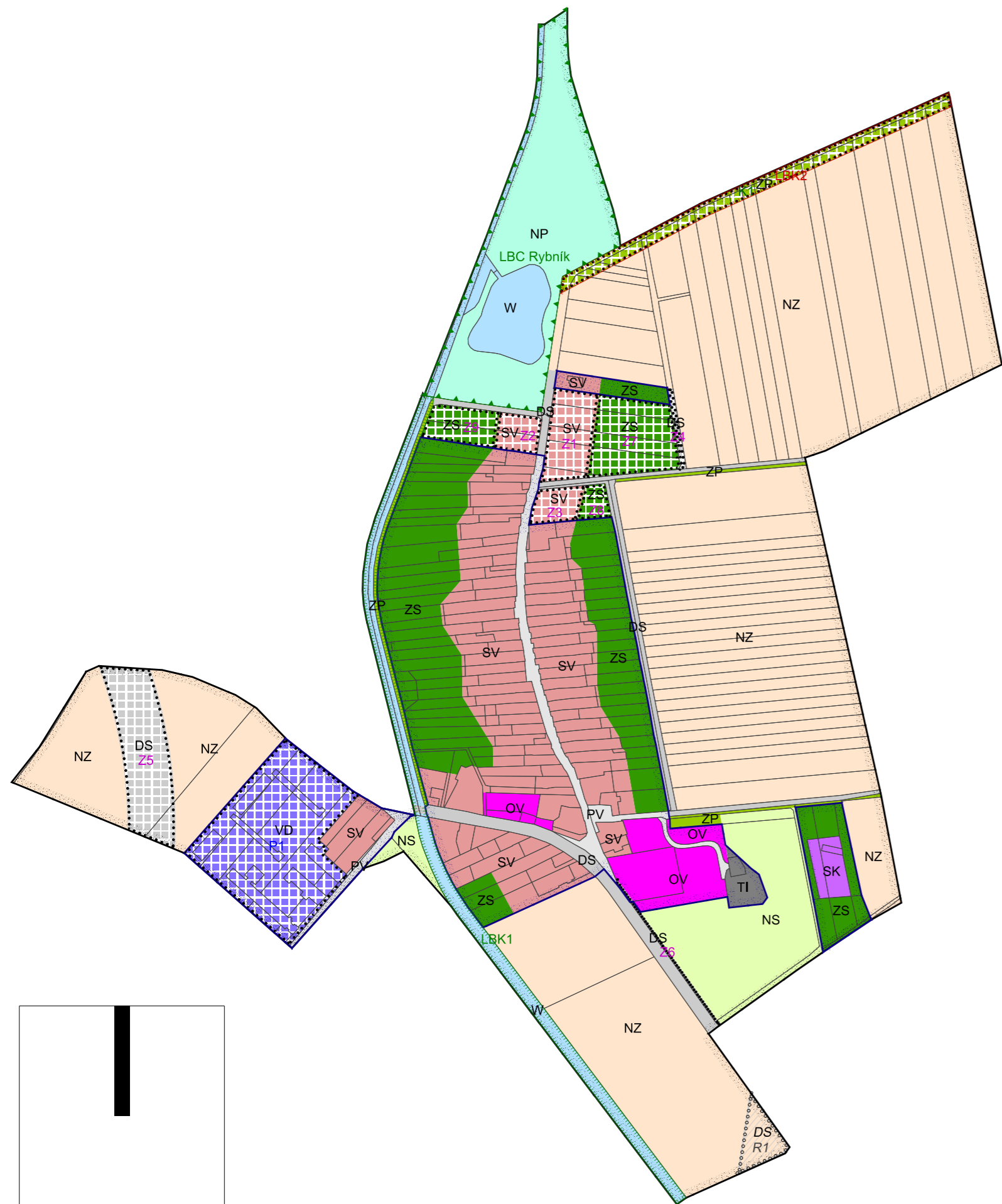
HLAVNÍ VÝKRES

LEGENDA

-  HRANICE ŘEŠENÉHO ÚZEMÍ
-  HRANICE ZASTAVĚNÉHO ÚZEMÍ K 1.2.2017
-  Z1 ZASTAVITELNÉ PLOCHY
-  P1 PLOCHY PŘESTAVBY
-  K1 PLOCHY ZMĚN V KRAJINĚ
-  R1 PLOCHY ÚZEMNÍCH REZERV
-  PARCELNÍ KRESBA

- STAV NÁVRH
-  ÚSES - LOKÁLNÍ BIOCENTRUM
 -  ÚSES - LOKÁLNÍ BIODORIDOR

- | plochy stabilizované | plochy změn | plochy rezerv | |
|------------------------------------------------------------------------------------------|---------------------------------------------------------------------------------------|---------------------------------------------------------------------------------------|----------------------------------------------|
|  OV | | | OBČANSKÉ VYBAVENÍ |
|  SV |  | | SMÍŠENÉ OBYTNÉ venkovské |
|  SK | | | SMÍŠENÉ OBYTNÉ komerční |
|  DS |  |  | DOPRAVNÍ INFRASTRUKTURA silniční |
|  TI | | | TECHNICKÁ INFRASTRUKTURA inženýrské sítě |
| |  | | VÝROBA A SKLADOVÁNÍ drobná a řemeslná výroba |
|  PV | | | VEŘEJNÁ PROSTRANSTVÍ |
|  VZ | | | VÝROBA A SKLADOVÁNÍ |
|  W | | | PLOCHY VODNÍ A VODOHOSPODÁŘSKÉ |
|  ZS |  | | ZELEŇ soukromá a vyhrazená |
|  ZP |  | | ZELEŇ přírodního charakteru |
|  NZ | | | PLOCHY ZEMĚDĚLSKÉ |
|  NP | | | PLOCHY PŘÍRODNÍ |



 **MINISTERSTVO PRO MÍSTNÍ ROZVOJ ČR**
 Územní plán Strukov byl spolufinancován z prostředků Ministerstva pro místní rozvoj

GENERÁLNÍ PROJEKTANT: Ing. arch. Tomáš Slavík autorizovaný architekt ČKA 03 930 Komenského nám.17, 561 12 Brandýs nad Orlicí gsm + 420 732 807 128 t.slavik@centrum.cz www.arch-slavik.cz		
OBJEDNATEL: OBEC STRUKOV	Č. ZAKÁZKY: 44-	DATUM: duben 2018
ÚZEMNÍ PLÁN STRUKOV	MĚŘÍTKO	Č. VÝKRESU
HLAVNÍ VÝKRES	1:5 000	A/II.2